

Service Vie Associative / Vie des Quartiers

COMPTE-RENDU DE LA SEANCE PLENIERE DU CONSEIL DE QUARTIER CLERMONT DU 15 FEVRIER 2022

Participants :

- Guy REYNARD, Président du Conseil de Quartier Clermont
- Edmond BOURGEON, Maire-Adjoint en charge de la Sécurité, de la tranquillité et la santé publiques / Vice-Président du Conseil de Quartier Clermont
- Jade PETIT, Vice-Présidente en charge de la Culture à Roannais Agglomération et conseillère municipale
- Nathalie GOUTORBE, Cheffe de cabinet d'Yves NICOLIN
- Jean-Luc CONDETTE, Directeur Général Adjoint Démocratie locale - Vie des Quartiers
- Audrey ROURE, Directrice Service Vie Associative et Vie des Quartiers
- Olivier JANDARD, Responsable Gestion Proximité, Service Proximité Ville de Roanne
- Richard GAUTHIER, Directeur de la STAR
- Eric BOUCHEZ, Responsable d'Exploitation de la STAR
- Et Mesdames et Messieurs les Conseillers

Ordre du jour :

- I. Actualités**
- II. Voirie**
- III. Animation/Patrimoine**
- IV. Questions diverses**

Service Vie Associative / Vie des Quartiers

I. Actualités

Présentation du projet de résidence sonore et artistique sur le quartier Clermont par Mme PETIT

- Mme PETIT resitue la politique culturelle de Roannais Agglomération au travers ses équipements culturels (Médiathèques, Conservatoire Musique & Danse...), les subventions accordées aux associations et les différentes actions culturelles telles le CHOUET' FESTIVAL qui se déroulera du 12 au 19 février (www.lacure.fr).
- Mme PETIT précise que dans le cadre d'un Contrat de Territoire d'Education et d'Action Culturelle (C.T.E.A.C), Roannais Agglomération avec le soutien de l'Etat et du Conseil Départemental de la Loire a choisi de mener une action de résidence sonore et photographique sur deux quartiers de la Ville de Roanne : le quartier Mulsant et le quartier Clermont.

Cette résidence artistique sera menée par deux artistes ligériens : Maxime DISY (photographe) et Maud PEYRACHE (comédienne) et aura pour fil conducteur : « le goût de soi et le goût des autres ».

L'objet de cette résidence est de faire travailler les habitants du quartier sur le rapport à leur quartier : comment ils l'investissent ? comment ils le vivent ? Plusieurs groupes de travail sont prévus dans différents lieux de la Ville : le quartier Mulsant, le quartier Clermont, le centre de détention et un EHPAD.

Une restitution de ce travail, de ces échanges et de l'ensemble des actions menées est prévue le **21 juin sur le quartier Mulsant.**

Des conseillers demandent plus de détails en termes de planning concernant ce projet de résidence artistique. Mme PETIT précise que les artistes ont déjà récolté de la matière en fin d'année sur le territoire et qu'ils planifieront les groupes de travail sur la période de mars à juin. Plus d'éléments précis seront donnés en commission animation.

A la question relative à la participation effective à ce projet du Centre Social Moulin à Vent, il est indiqué que cet acteur du quartier a bien évidemment toute sa place pour participer au projet.

Service Vie Associative / Vie des Quartiers

Présentation du nouveau réseau STAR et des services FLEXY et BIKY par Richard GAUTHIER et Eric BOUCHEZ

- **Nouveau Réseau**

MM RICHARD et BOUCHEZ présentent le nouveau réseau STAR. Sur le quartier Clermont, c'est la ligne 3 qui circule. Un cadencement toutes les 20 minutes est observé sur les lignes 1,2 et 3. Parmi les conseillers, on pouvait compter deux usagers habituels du réseau STAR.

- **Nouvelles Activités**

Le dispositif FLEXY

FLEXY a pour objet de :

- De desservir les principales zones d'activités du cœur de l'agglomération
- D'assurer les trajets sur réservation des lignes City 1, 2, 3 et 4 le dimanche après-midi et les jours fériés, et des lignes Péry 10 et 11 en semaine en heures creuses.
- De relier les arrêts des lignes City, des lignes Péry 10 et 11 ou les arrêts Flexy Zones d'activités <> aux arrêts Gare Routière, Hôtel de Ville et Hôpital tôt le matin ou en soirée.
- D'organiser les déplacements des Personnes à Mobilité Réduite (PMR) sur Roanne, Riorges, Le Coteau, Mably, Commelle-Vernay, Villerest.

Le service Flexy fonctionne à partir d'horaires prédéfinis et de points d'arrêts matérialisés du réseau Star (sauf PMR).

Les trajets sont réalisés par des véhicules de petite capacité ou des bus.

Comment réserver ?

- Par téléphone au **04.77.727.727**
- Sur l'application gratuite **MyMobi**

Service Vie Associative / Vie des Quartiers

Le dispositif BIKY

Le service Biky est un nouveau service de **location de vélos à assistance électrique** accessible à toute personne de plus de 18 ans habitant sur une commune de Roannais Agglomération.

Location de 1 mois, 3 mois ou 6 mois.

- 100 vélos classiques
- 1 vélo cargo (triporteur) permettant de transporter 2 enfants en bas âge
- 1 remorque pour enfants en bas âge

BIKY, COMMENT ÇA FONCTIONNE ?

ETAPE 1 : Je me rends à la boutique Point City située 50 rue Jean Jaurès à Roanne pour souscrire mon contrat de location avec :

- une photocopie de ma pièce d'identité (et de celle du titulaire du compte chèque si différent du titulaire de la location)
- une photocopie d'un justificatif de domicile dans l'une des 40 communes de Roannais Agglomération (quittance de loyer, facture d'électricité ou de gaz datant de moins de trois mois, ou dernier avis de taxe d'habitation)
- une photocopie de mon attestation de responsabilité civile
- un chèque de dépôt de garantie (non-encaissé)

ETAPE 2 : Je signe mon contrat de location tout en acceptant le Règlement d'utilisation du service.

ETAPE 3 : Je prends rendez-vous avec le Vélo Club Roannais pour retirer mon vélo au 59 rue Joanny Augé à Roanne.

ETAPE 4 : J'utilise mon vélo en respectant les consignes de sécurité adéquates et le code de la route.

ETAPE 5 : A la fin de la durée du contrat, je prends à nouveau RV avec le Vélo Club Roannais pour restituer mon vélo et procéder à l'état des lieux de celui-ci. Si celui-ci est en parfait état, mon chèque de caution me sera restitué dans les jours suivants.

Service Vie Associative / Vie des Quartiers

Le service BIKY a été conçu pour découvrir ce mode de transport sans aucune contrainte avant d'éventuellement décider de passer à l'achat du vélo à assistance électrique de votre choix. Il permet d'inscrire cette pratique dans une vraie démarche quotidienne en complément ou en remplacement de votre véhicule principal.

Les vélos sont accessibles pour des périodes de **1 mois, 3 mois ou 6 mois**.

Stockez le vélo chez vous, prenez-en soin comme s'il vous appartenait et profitez pleinement de vos déplacements, **sans limite de kilométrage** et **sans frais d'entretien** à votre charge !

La maintenance est assurée par le Vélo Club Roannais.

TARIFS DE LOCATION DU SERVICE BIKY

Location Vélo Assistance Électrique :

- Location 1 mois : 40,00 €
- Location 3 mois : 94,00 €
- Location 6 mois : 168,00 €

Location Remorque Enfant :

- Location 1 mois : 10,00 €
- Location 3 mois : 23,00 €

Location vélo CARGO à Assistance Électrique :

- Location 1 mois : 50,00 €
- Location 3 mois : 117,00 €

En réponse à des conseillers, il est précisé que l'utilisateur doit s'assurer et est responsable en cas de vol ou de dégradation. Par ailleurs, certains employeurs prennent une partie de la location à leur charge.

Bon à savoir :

Si vous effectuez vos trajets domicile-travail à l'aide d'un vélo Biky, votre employeur peut vous rembourser la moitié de votre abonnement grâce à la Prime Transport !

Service Vie Associative / Vie des Quartiers

Questions quant à la présentation STAR :

- Quel est le délai pour réserver le service Flexy ? Le service Flexy peut se réserver une heure en amont via l'application selon le nombre de véhicules disponible et le taux de groupage ;
- Quand est ce que le paiement intervient pour le service Flexy ? Le paiement intervient directement auprès du chauffeur : achat d'un ticket, Carte Oûra ou Billet Sans Contact (BSC – 10 titres) ;
- Est-ce que le casque est fourni dans le cadre du dispositif BIKY ? Le casque est obligatoire mais non fourni. Par contre, chaque vélo emprunté dans le cadre de BIKY s'entend avec 2 antivols. Il est à préciser que la batterie s'enlève et qu'elle a une autonomie comprise entre 40 et 50 kilomètres. Il est possible d'essayer le vélo durant un mois ;
- Le Centre Social du Moulin à Vent demande si la durée de location peut être inférieure à un mois dans le cadre de sorties avec les usagers. M GAUTHIER répond que le dispositif à l'heure actuelle ne le permet pas et que la durée minimale de location est aujourd'hui d'un mois.
- M. COUSIN demande si la flotte comptera un jour un tandem électrique. Idem au niveau de la réponse de la STAR, ce n'est pas prévu mais l'objectif est de faire remonter l'ensemble des demandes des usagers à Roannais Agglomération pour arbitrage.

Présentation par Mme ROURE du dispositif CLIINK ou le tri du verre récompensé

Cliiink, c'est le premier programme de récompense du geste de tri en France. C'est pourquoi **Roannais Agglomération a décidé d'équiper toutes ses colonnes de tri du verre de ce dispositif intelligent**, développé par Terradona. Cette entreprise française de la *French Tech* vise la transformation des comportements grâce à sa solution digitale dédiée au recyclage et à la propreté.

Chaque emballage en verre, trié et déposé dans les conteneurs, rapporte **des points convertibles en bons d'achat dans les commerces de proximité ou en dons à des associations**. L'application Cliiink est disponible sur **smartphone**.

Service Vie Associative / Vie des Quartiers

Pour ceux qui n'en possèdent pas, **une carte magnétique** est à disposition des usagers. Il suffit de la demander via **icitoyen sur aggloroanne.fr**. Avec ces outils, rien de plus simple pour se connecter au collecteur intelligent ! De plus, des modes d'emploi ont été apposés sur les colonnes afin d'indiquer la marche à suivre.

Créez votre compte via l'appli ou le site web de Cliiink. Rendez-vous à votre point tri. Grâce à votre smartphone ou votre carte, **connectez-vous** au conteneur. Doté d'un capteur, le système vous identifie et vous récompense automatiquement en délivrant **un point pour chaque bouteille ou bocal en verre déposé**. Déconnectez-vous. Vos points seront crédités d'ici 24 à 48 h. Votre **solde** est disponible sur l'appli ou sur votre compte. Il ne vous reste plus qu'à **échanger vos points** contre l'offre de votre choix.

Plus d'infos sur roanne.fr et sur cliiink.fr.

- Si l'utilisateur choisit par commodité d'accès la carte magnétique plutôt que l'application sur le téléphone, l'utilisateur sera obligé de se connecter via une adresse mail à son compte cliiink pour visualiser son solde de points. Il n'est en effet pas prévu d'envoi papier. Aussi, pour mémoire, pour les personnes éloignées des pratiques numériques, Roannais Agglomération met en place des sessions **gratuites** de découverte de l'informatique et de nombreuses animations via son Espace Public Numérique (EPN) situé rue Albert Thomas. Plus d'informations sur roanne.fr.
- Le dispositif Cliiink permet de faire don de ses points à une association. Comment cela se déroule-t-il concrètement ? Actuellement le dispositif de dons à une association n'est pas encore mis en place sur le Roannais. Cela doit être travaillé au niveau de Cliiink. En tous les cas, pour qu'il puisse y avoir des dons de points aux associations, il convient de trouver un mécène (collectivité, industriel local...) qui convertisse les points des usagers en dons aux associations.

Questions quant à la présentation CLIINK :

- Est-ce que l'application CLIINK est obligatoire pour rentrer dans le dispositif. Il est rappelé que non puisqu'il existe la carte magnétique ?
- Où sont situées les colonnes verres sur Roanne équipées du dispositif CLIINK ? Il est précisé que l'ensemble des colonnes verres sont équipées de CLIINK sur la ville de Roanne.

Service Vie Associative / Vie des Quartiers

Présentation de la politique municipale de lutte contre l'habitat indigne par Mme ROURE

La lutte contre l'habitat indigne est un axe fort du mandat.

Le territoire comporte de nombreux logements, dégradés, inconfortables, indécents et pour certains indignes.

On considère que 2 logements sur 3 ne répondent pas aux normes de sécurité électrique (Cf CONSUEL) et 30% des logements de Roanne ont des étiquettes énergétiques E, F et G.

Ces logements ne pourront à terme plus être loués en l'état.

Le Service Communal d'Hygiène et de Santé accompagne les Roannais dans leur démarche lorsqu'ils sont concernés par ce type de logement.

Un partenariat fort s'est tissé avec la CAF, la DDT, l'ARS, l'ADIL, Roannais Agglomération et permet d'améliorer le traitement de l'habitat indigne et à travers ce dernier l'attractivité du territoire.

Pour améliorer le repérage, la Ville de Roanne s'est doté d'outils cartographiques et 2 conventions avec la CAF qui devraient permettre d'améliorer ce repérage.

La Ville de Roanne a mis en place le permis de louer sur 70% de son territoire et permet ainsi la mise aux normes de nombreux logements.

Régulièrement les agents de la Ville de Roanne seront présents sur le terrain à la rencontre des habitants pour évaluer la qualité des logements au regard des règles qui définissent l'habitat indigne.

Questions quant à la présentation de l'habitat indigne :

- Est il possible en tant que propriétaire de saisir les services municipaux pour avoir un diagnostic de son bien ? Il est tout à fait possible de le faire. Pour cela, il convient de contacter le service Sécurité Accessibilité Santé Publique et Développement Durable au 04 77 23 21 00 ou au 04 77 23 47 11.

Service Vie Associative / Vie des Quartiers

II. Voirie

Présentation par M. JANDARD du point voirie/urbanisme

Plan vélo

Le plan vélo vise à mailler les différents aménagements cyclables au niveau de la Ville de Roanne et de créer d'ici à 2026 50 km de pistes cyclables.

Au niveau du quartier, on peut citer la finalisation de la rue du Moulin à Vent sachant que s'en suivront les rues de Commières et G Plasse.

Le baromètre des villes cyclables en France permet de voir l'évolution des aménagements vélos dans les différentes villes de France.

Plus d'informations sur barometre.parlons-velo.fr

Chaucidou

Le terme "Chaucidou" est une contraction de l'expression Chaussée pour les Circulations Douces.

Il s'agit d'une chaussée à voie centrale banalisée sans marquage axial et entourée de deux couloirs.

Les véhicules motorisés circulent sur la voie centrale bidirectionnelle et les cyclistes sur les accotements appelés « rives ».

La largeur de la voie réservée aux véhicules motorisés est insuffisante pour permettre leur croisement.

Ces derniers peuvent se déporter ponctuellement sur la rive lorsqu'ils sont amenés à se croiser, mais en cédant la priorité aux cyclistes.

Les aménagements visibles « Chaucidou » sur la Ville de Roanne sont Avenue Gambetta et Boulevard des Côtes.

Roannaise de l'Eau

Intervention de la Roannaise de l'Eau Quai Commandant Lherminier pour l'installation d'une vanne dynamique (ou chambre de vannes).

Service Vie Associative / Vie des Quartiers

Le but est de réguler le débit lors de fortes pluies en stockant au maximum l'eau dans les canalisations en place.

Le coût des travaux est de 3 millions d'€.

Dépôt dans les avaloirs

Présentation de l'initiative du Conseil Municipal des Enfants (CME) visant à sensibiliser les Roannaises et Roannais à ne pas jeter leurs déchets dans les avaloirs car ces derniers se retrouvent ensuite dans la Loire.

Demandes terminées et en cours

Cf. tableau récapitulatif

III. Animation/patrimoine

Présentation par Mme ROURE et M. REYNARD du projet Totems 2

En collaboration avec les Conseils de Quartier Centre et Bords de Loire et dans un objectif d'attractivité du territoire, il est envisagé de lancer un projet totems autour du fleuve Loire afin de valoriser ce patrimoine naturel qui fait l'identité de Roanne. Un premier repérage a eu lieu sur la portion passerelle Renaison/base nautique du halage. Ce premier rendez-vous sur site visait à évoquer des thématiques qui pourront être développées tout au long de ces totems. Plusieurs ont émergé : la nature, la faune, l'exploitation des granulats, le passé industriel, l'activité nautique...Roannais tourisme serait également partie prenante dans ce projet pour relayer l'initiative dans leurs différents supports de communication. L'objectif maintenant est de lancer un appel à témoignages pour que les Roannaises et Roannais puissent partager avec les conseils de quartier précités un souvenir, une anecdote, une ressource iconographique...autour du fleuve Loire.

Retour sur l'animation de Noël à la salle Fontalon par M. REYNARD et le centre social Moulin à Vent

Cet événement a été co-organisé par le Conseil de Quartier et le Centre Social dans un contexte sanitaire tendu. En effet, les deux spectacles ont été répartis dans deux espaces différents pour différencier les publics et restreindre les jauges. M. REYNARD déplore que les parents n'aient pas pu participer du fait des restrictions sanitaires

Service Vie Associative / Vie des Quartiers

aux représentations prévues. Il remercie néanmoins le club S LACORE pour le don de cakes.

Point sur les animations 2022

Les animations 2022 sont portées avec le centre social autour de deux grands temps forts principaux :

- une animation de fin d'année scolaire (fin juin/début juillet) ;
- le lancement de la conduite de projet Totems 2

Le Centre Social profite de la présentation des animations 2022 pour préciser que la structure souhaite va s'inscrire dans la démarche nationale de *la Grande Lessive* qui vise à proposer une exposition éphémère en proposant au plus grand nombre d'y participer. Cette année, *la Grande Lessive* a pour thématique les *Ombres Portées*. Un travail de restitution et de présentation est prévu sur le quartier le 26 mars prochain. Plus d'informations sur lagrandelessive.net ou auprès du Centre Social Moulin à Vent.

Rue Bravard

M. BOURGEON demande si des riverains de la rue Bravard sont présents ce soir. En effet, de nombreux mécontentements avaient été exprimés lors de la dernière plénière. M. BOURGEON souligne que tous les points exposés lors de la précédente plénière ont été traités par la ville de Roanne et déplore qu'il n'y ait aucun riverain de la rue précitée ce soir.


Marche active – Boulevard de Thiers

Madame MONNAVON demande si les panneaux pédagogiques réalisés par les enfants pour sensibiliser les automobilistes à la circulation sur cette voirie pourront être mis en place. M. JANDARD a pris note de ce point pour validation par l'exécutif municipal.



PLENIERE DU CONSEIL DE QUARTIER
Clermont – St Clair

15 février 2022 à 18h





Accueil

Présentation du nouveau réseau STAR et du service de location de Vélo à Assistance Electrique (V.A.E)



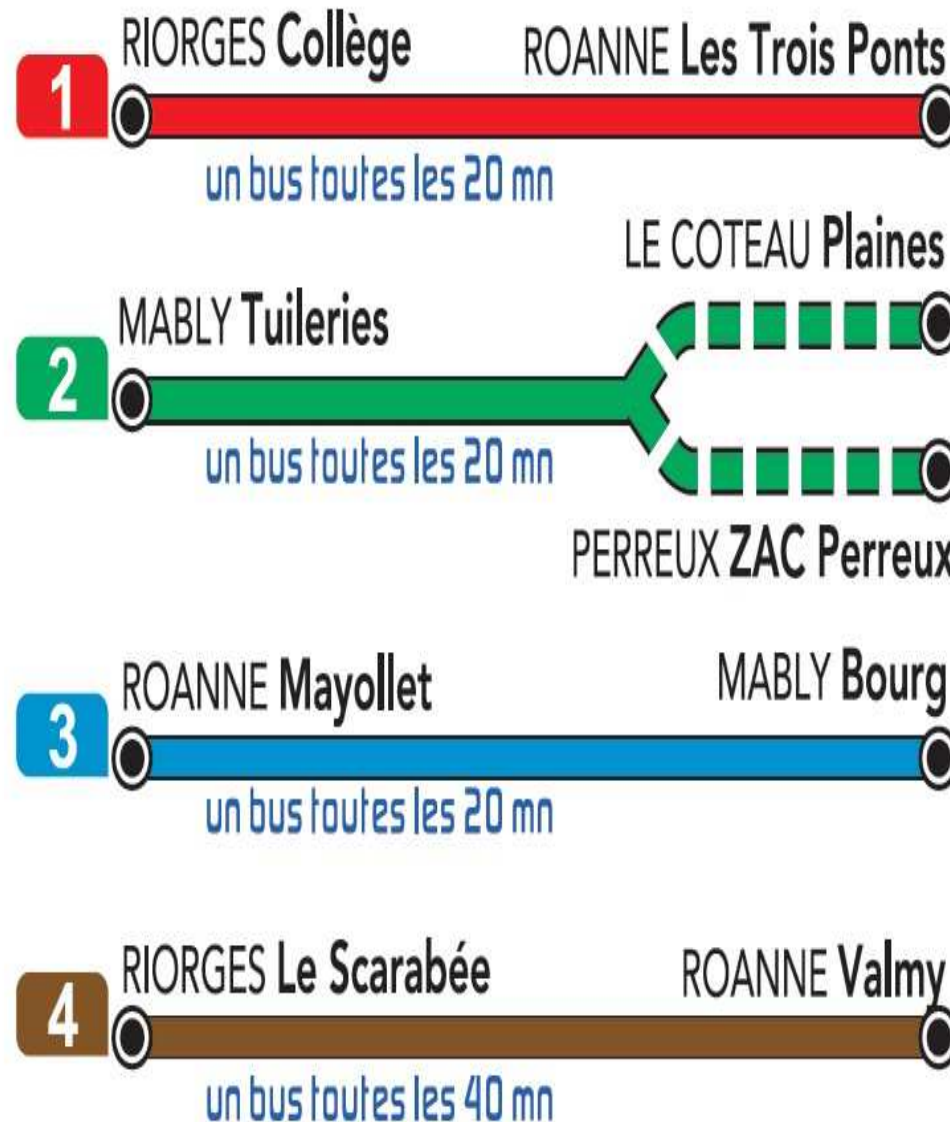
La Star* présentation des services



Les lignes CITY 1, 2, 3 et 4

Les terminus des 4 lignes C

Lignes City




Les lignes PERY 10, 11, 12, 13, 14 et 15



Les terminus des 6 lignes PÉRY

Vos lignes **star** *péry*



10	VILLEREST Bourg	ROANNE
11	COMELLE VERNAY Clinique	ROANNE
12	ST-MARTIN D'ESTREUX St-Martin Bourg	ROANNE
13	AMBIERLE Pl. des Martyrs de Vingré	ROANNE
14	MONTAGNY Parcelly	ROANNE
15	ST-ALBAN-LES-EAUX Grands Prés	ROANNE

Le service Flexy



Le service Flexy

- **De desservir les principales zones d'activités du cœur de l'agglomération :**

[Numériparc à Roanne → Voir les horaires](#)

[ZI Villette à Riorges → Voir les horaires](#)

[ZAC Bonvert à Mably → Voir les horaires](#)

[ZI Le Coteau / ZAC Parigny / EHPAD Perreux → Voir les horaires](#)

- **D'assurer les trajets sur réservation des lignes City 1, 2, 3 et 4 le dimanche après-midi et les jours fériés, et des lignes Péry 10 et 11 en semaine en heures creuses.**

Ces trajets sont indiqués en bleu sur les fiches horaires.

- **De relier les arrêts des lignes City, des lignes Péry 10 et 11 ou les arrêts Flexy Zones d'activités <> aux arrêts Gare Routière, Hôtel de Ville et Hôpital tôt le matin ou en soirée.**

[Flexy « MATIN / SOIR » → Voir les horaires](#)

- **D'organiser les déplacements des Personnes à Mobilité Réduite (PMR) sur Roanne, Riorges, Le Coteau, Mably, Commelle-Vernay, Villerest.**



Le service Biky

Le service Biky




Le service Biky est un nouveau service de **location de vélos à assistance électrique** accessible à toute personne de plus de 18 ans habitant sur une commune de Roannais Agglomération.

Location de 1 mois, 3 mois ou 6 mois.

- 100 vélos classiques
- 1 vélo cargo (triporteur) permettant de transporter 2 enfants en bas âge
- 1 remorque pour enfants en bas âge



Merci de votre attention et maintenant nous répondons à toutes vos questions.





Présentation du dispositif CLIINK



C'est le premier programme de récompense du geste de tri en France. C'est pourquoi Roannais Agglomération a décidé d'équiper toutes ses colonnes de tri du verre de ce dispositif intelligent, développé par Terradona.

Cette entreprise française de la *French Tech* vise la transformation des comportements grâce à sa solution digitale dédiée au recyclage et à la propreté.



CLIINK

***Une solution pour
l'environnement,
un avenir pour le commerce
local***

- 300 colonnes de tri de verre Roannais Agglomération équipées
- Tri de ses bouteilles ou pots en verre permet de cumuler des points convertibles en bons d'achat ou en dons à des associations
- Cumul de points à partir d'une application ou carte magnétique

Cumul des points avec l'application à télécharger depuis un smartphone

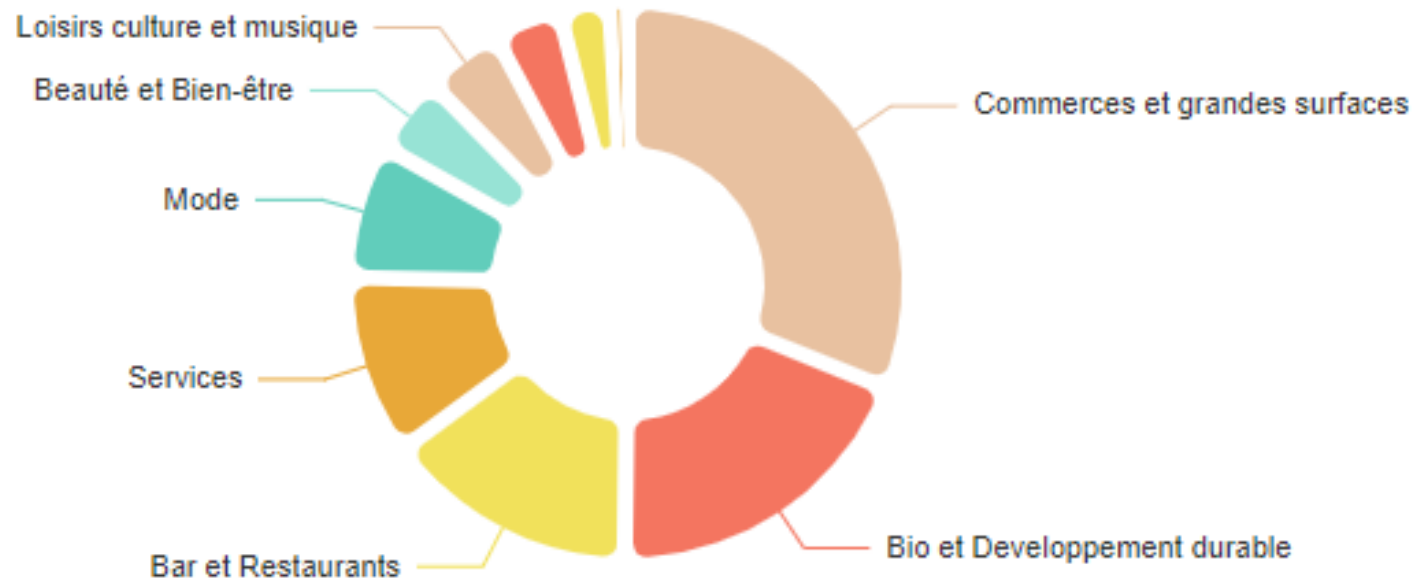


Cumul des points avec la carte magnétique

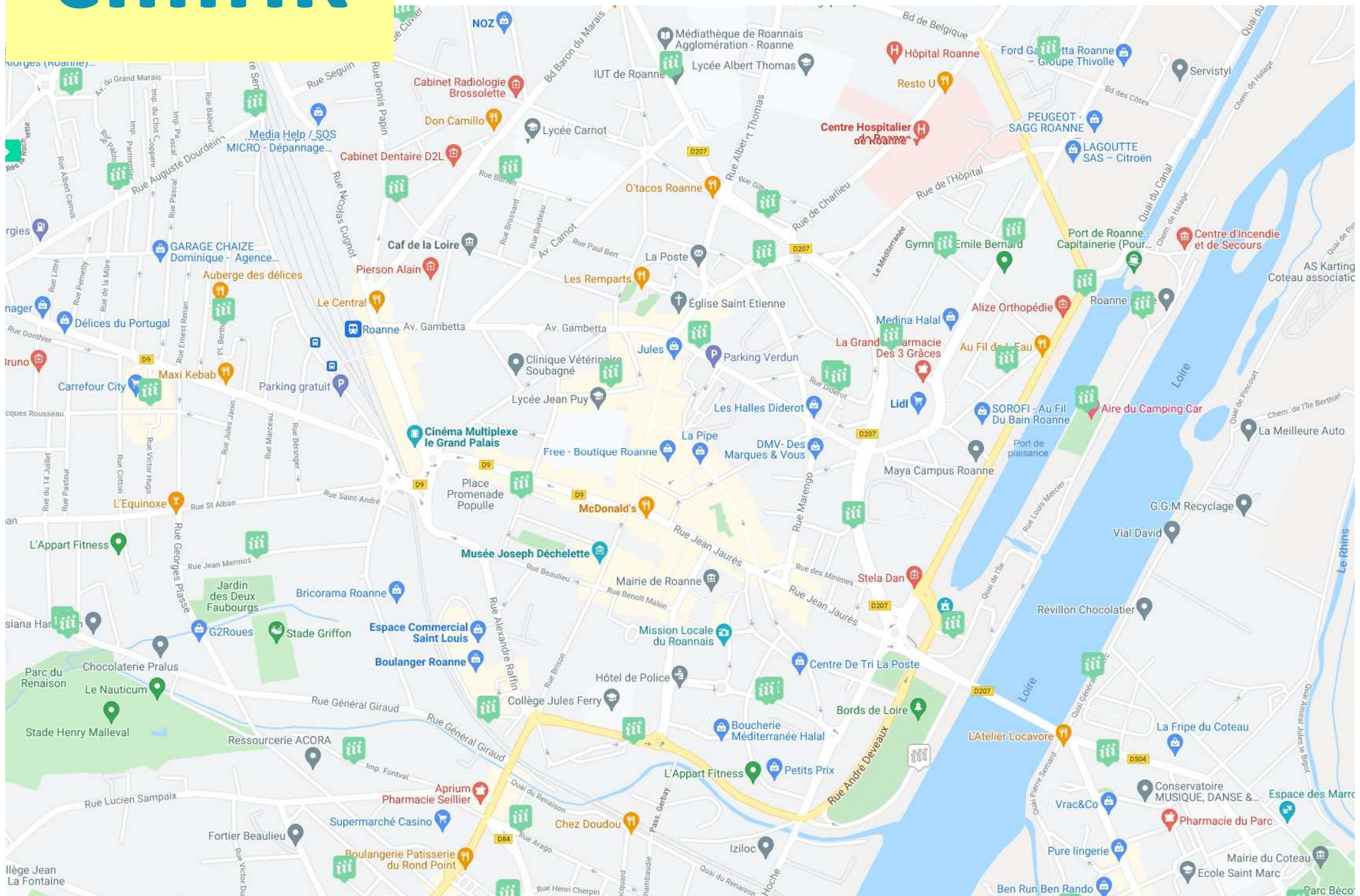




Les catégories les plus sollicitées



cliink





LE13H TFI



L'ACCES AU NUMERIQUE POUR TOUS



ACTIVITÉS TOUT PUBLIC



Parcours d'initiation

Cinq séances d'apprentissage pour découvrir l'outil informatique et son fonctionnement, devenir rapidement autonome pour naviguer sur le web et utiliser une messagerie électronique (boîte mail).



Ateliers thématiques

Des cours magistraux, des ateliers participatifs et des conférences pour se former, découvrir, parfaire ses connaissances (montage photo, gestion de ses mots de passe, usage des réseaux sociaux, cybersécurité, appareils mobiles, etc...)

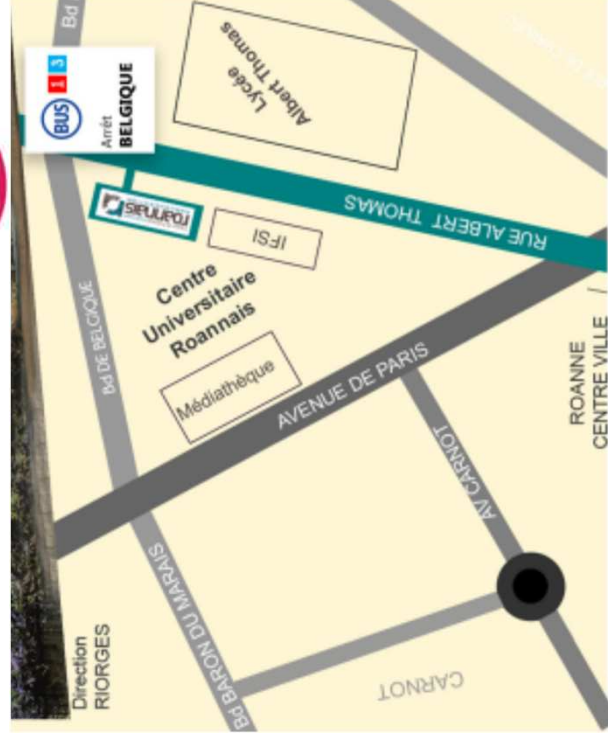


Ateliers d'e-administration

Pour apprendre à utiliser les sites en ligne de la CPAM, de Pôle Emploi, de la CARSAT et de la DGFIP (création d'un compte personnel).

HORAIRES D'OUVERTURE

LUNDI	09H -16H30
MARDI	11H -18H00
MERCREDI	09H -16H30
JEUDI	11H -16H30
VENDREDI	09H -16H30





Voirie/Urbanisme

Roanne
Le goût de bien vivre

EN CE MOMENT
CRÉATION DE NOUVELLES
BANDES CYCLABLES

D'ici 2026, 50 km d'aménagements cyclables
seront réalisés dans toute la ville !



Aménagement cyclable de la rue.

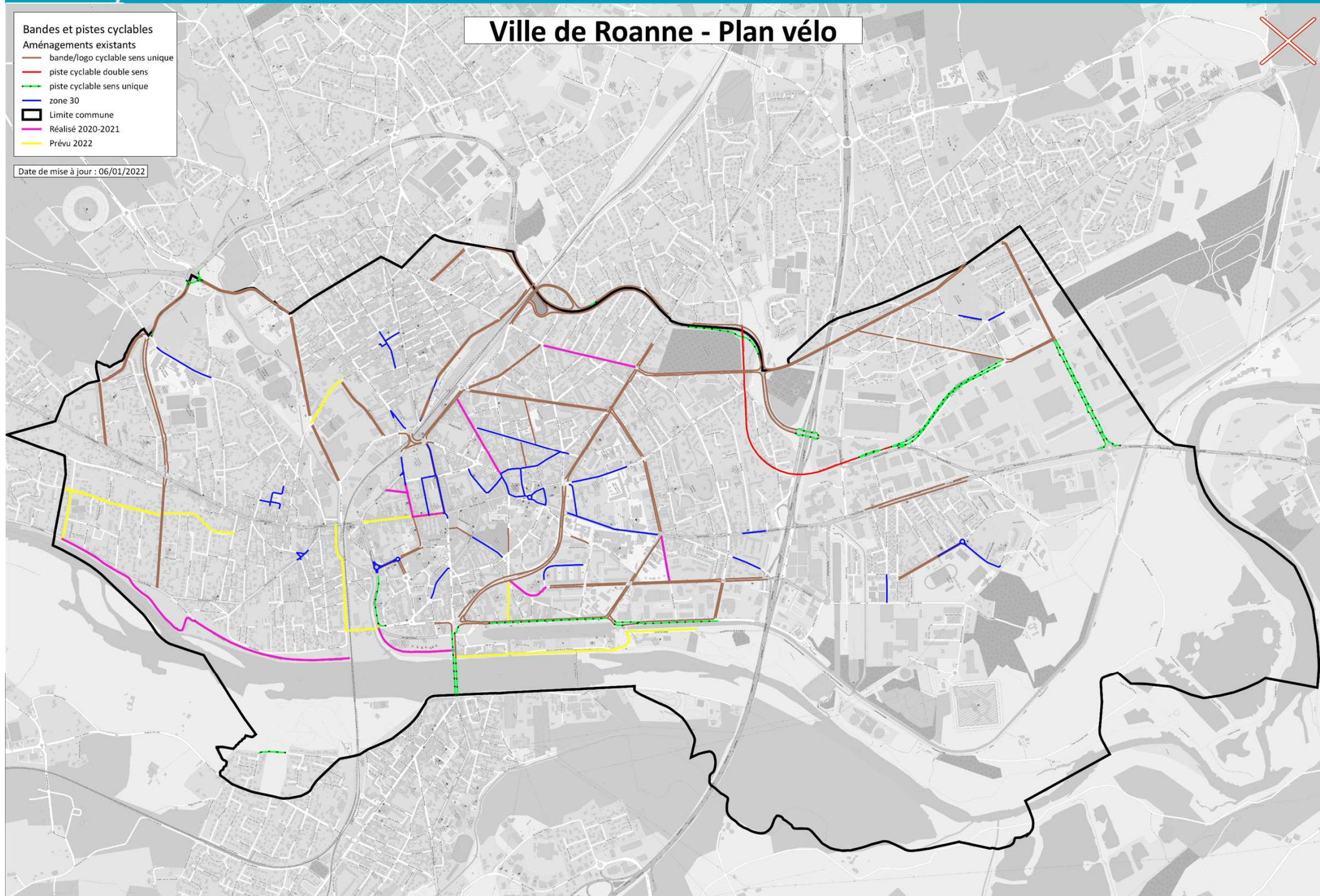




Ville de Roanne - Plan vélo

- Bandes et pistes cyclables**
Aménagements existants
- bande/logo cyclable sens unique
 - piste cyclable double sens
 - piste cyclable sens unique
 - zone 30
- ▭ Limite commune
— Réalisé 2020-2021
— Prévü 2022

Date de mise à jour : 06/01/2022



Réalisé en 2020 (5 490 ml)

Réalisé en 2021 (2 370 ml) :

- Raccordement base nautique / jardins ouvriers = 320 ml
- Rue Anatole France = 170 ml
- Avenue Gambetta = 1 000 ml
- Rue Beaulieu = 240 ml
- Rue des Petites Tanneries = 120 ml
- Rue des vies vieilles = 520 ml
- Boulevard des Cotes = 520 ml

Prévu en 2022 (10 160 ml) :

- Rue Abbé Goulard = 500 ml
- Rue de Commières (prévu fin 2021 mais décalé météo) = 460 ml
- Rue du Moulin à Vent (prévu fin 2021 mais décalé météo) = 2 040 ml
- Rue Hoche (prévu fin 2021 mais décalé météo) = 380 ml
- Rue Georges Plasse (prévu fin 2021 mais décalé météo) = 580 ml
- Quai du Renaison (prévu fin 2021 mais décalé météo) = 1 200 ml
- Quai Commandant Foucauld /chemin halage = 4 400 ml
- Rue Brison = 600 ml

Soit 18,5 kms d'aménagements cyclables

Projets à venir :

- Piste cyclable le long du Quai Lherminier dans le cadre de BDL 2 (2 000 ml)
- Route de Charlieu (1 500 ml)



**AGRÉABLE OU STRESSANT,
PARTAGEZ VOS IMPRESSIONS SUR VOTRE QUOTIDIEN À VÉLO !**



Le Baromètre des villes cyclables, c'est depuis 2017, l'enquête de référence qui permet d'évaluer les conditions de déplacement à vélo en France.

La phase de consultation de la 3^{ème} édition du Baromètre des villes cyclables est terminée depuis le 30 novembre 2021.

Rendez-vous le 10 février 2022 pour la présentation des résultats complets à l'occasion du Congrès de la FUB !

<https://barometre.parlons-velo.fr/>



Méthodologie

L'enquête baromètre Parlons vélo des villes cyclables 2019 était accessible en ligne sur www.parlons-velo.fr de septembre à novembre 2019 et a recueilli près de 185 000 contributions. Seules les communes ayant récolté un minimum de 50 réponses de cyclistes ont été classées.

Pour chacune des 26 questions, classées en cinq thèmes (Sécurité confort, etc), les répondant.e.s attribuaient une note entre 1 (négatif) à 6 (positif). Une note globale (moyenne à 3,5) a été calculée pour chaque ville à partir de la moyenne des cinq thèmes. En fonction de cette note globale, les villes sont catégorisées sur une échelle de A+ à G allant de "climat vélo excellent" à "climat vélo très défavorable".

Au total 768 communes de France métropolitaine et d'outre-mer bénéficient d'une note et figurent au présent palmarès. Elles sont regroupées en cinq catégories suivant leur taille démographique (voir détail pages suivantes).



RÉPARTITION DES COMMUNES PAR CLASSE





42 % de femmes

58 % d'hommes

25-44
ans


48 % des répondants



77 % se déplacent
au moins une fois par
semaine **à vélo**



71 % pour
leurs **trajets
utilitaires**



69 % pour
se rendre au
travail



55 % pour
des **balades**

La définition de la chaucidou du Centre d'Etudes et d'Expertise sur les Risques ,l' Environnement ,la Mobilité et l'Aménagement (**CEREMA**) :



- La chaussée à voie centrale banalisée (CVCB) est une chaussée sans marquage axial dont les lignes de rive sont rapprochées de son axe.
- Les véhicules motorisés circulent sur une voie centrale bidirectionnelle et les cyclistes sur les accotements revêtus appelés rives.
- La largeur de la voie ouverte aux véhicules motorisés est insuffisante pour permettre le croisement. Ces derniers empruntent donc ponctuellement la rive lorsqu'ils se croisent, **en vérifiant auparavant l'absence de cyclistes et, à défaut en ralentissant.**
- L'appellation Chaucidou est née en 2004 grâce à Monsieur Werner Ried c'est le résultat de la contraction de **CHAU**ssée pour les **C**irculations **DOU**ces.



La définition de la chaucidou du Centre d'Etudes et d'Expertise sur les Risques ,l' Environnement ,la Mobilité et l'Aménagement (**CEREMA**) :


- La chaussée à voie centrale banalisée (CVCB) est une chaussée sans marquage axial dont les lignes de rive sont rapprochées de son axe.
- Les véhicules motorisés circulent sur une voie centrale bidirectionnelle et les cyclistes sur les accotements revêtus appelés rives.
- La largeur de la voie ouverte aux véhicules motorisés est insuffisante pour permettre le croisement. Ces derniers empruntent donc ponctuellement la rive lorsqu'ils se croisent, **en vérifiant auparavant l'absence de cyclistes et, à défaut en ralentissant.**
- L'appellation Chaucidou est née en 2004 grâce à Monsieur Werner Ried c'est le résultat de la contraction de **CHAU**ssée pour les **C**irculations **DOU**ces.

Av Gambetta



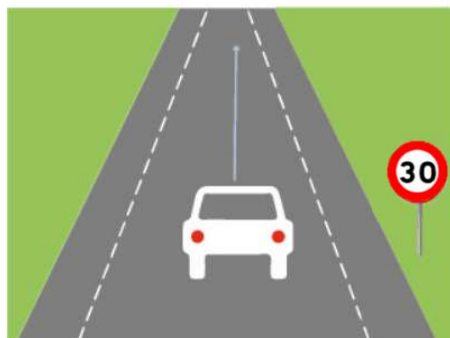
Conseil de
Quartier
CENTRE

Conseil de
Quartier
MATEL



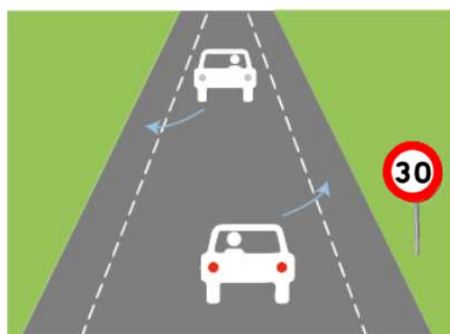
Bd des Côtes

Quartier
CLERMONT



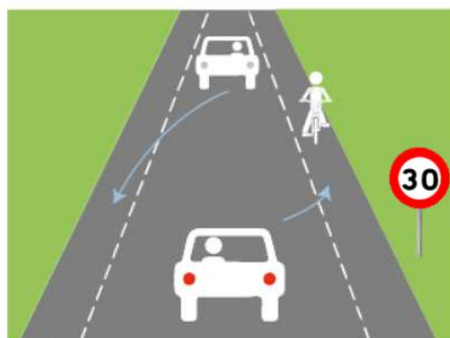
1
Aucun véhicule ne se présente en face et la route est dégagée

→ **Je circule sur la partie centrale de la chaussée**



2
Un véhicule se présente en sens opposé

→ **Je vérifie qu'il n'y a pas de piéton ou de cycliste sur la chaussée et je me déporte sur la droite pour croiser le véhicule. L'automobiliste en sens opposé procède de même**



3
Un cycliste circule à droite de la chaussée et un véhicule se présente en sens opposé

→ **Je me déporte sur la droite, derrière le cycliste, en maintenant une distance de sécurité adaptée. Je dépasse le cycliste une fois l'autre véhicule croisé**



GESTION DYNAMIQUE

- GESTION DYNAMIQUE :
 - COMPRENDRE LA REPONSE HYDROLOGIQUE DES BASSINS DE COLLECTE AUX INTEMPERIES
 - ANTICIPER CE COMPORTEMENT HYDRAULIQUE
 - PILOTER EN TEMPS REEL DES ORGANES DE REGULATION AFIN D'OPTIMISER LE STOCKAGE DE NOS OUVRAGES EXISTANTS
 - INVESTISSEMENT PREVISIONNEL : 3 M€
 - TRAVAUX : Fin 2021- Eté 2022

Travaux de construction de 4 chambres de vannes

20 juillet 2021

communauté d'agglomération **roannais** AGGLOMERATION

Roannaise de l'eau SYNDICAT DU CYCLE DE L'EAU

VDBI INGENIERIE



SDA : GESTION DYNAMIQUE





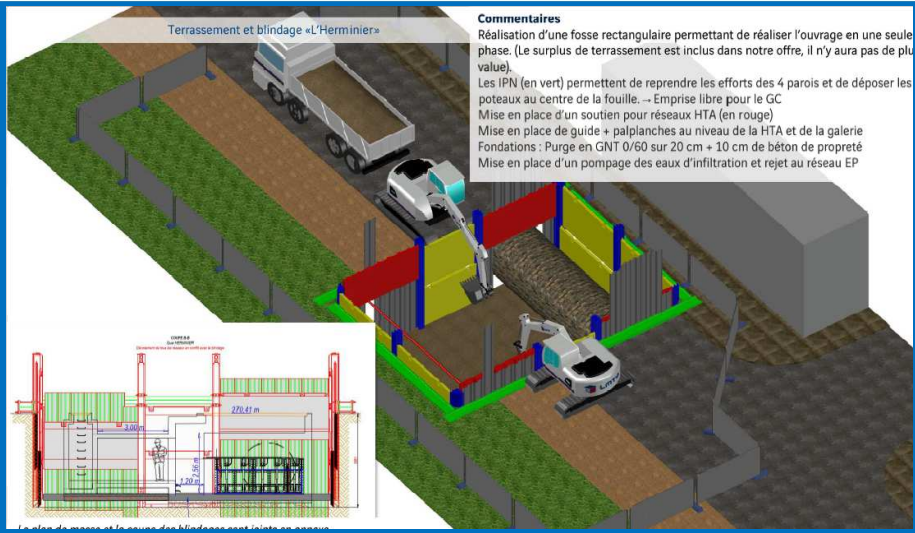
Mise en place de vannes dynamiques

Travaux Quai L'Herminier du 3 janvier au 8 avril 2022



Légende	
	Tronçon fermé à la circulation
	Accès riverains uniquement
	Itinéraire conseillé
	Stationnement interdit
	Parkings accessibles

Roannoise de l'Eau - Imprimerie Les Arts Graphiques - Ne pas jeter sur la voie public



Commentaires
Réalisation d'une fosse rectangulaire permettant de réaliser l'ouvrage en une seule phase. (Le surplus de terrassement est inclus dans notre offre, il n'y aura pas de plus value).
Les IPN (en vert) permettent de reprendre les efforts des 4 parois et de déposer les poteaux au centre de la fouille. -> Emprise libre pour le GC
Mise en place d'un soutien pour réseaux HTA (en rouge)
Mise en place de guide + palplanches au niveau de la HTA et de la galerie
Fondations : Purge en GNT 0/60 sur 20 cm + 10 cm de béton de propreté
Mise en place d'un pompage des eaux d'infiltration et rejet au réseau EP

- **OUVRAGE DE 5,5m * 7m * 4m**
- **Terrassements 11/01 - 18/02**
- **Génie Civil 21/02 - 11/03**
- **Equipement 21/03 - 8/04**



OPÉRATION CONSEIL MUNICIPAL DES ENFANTS

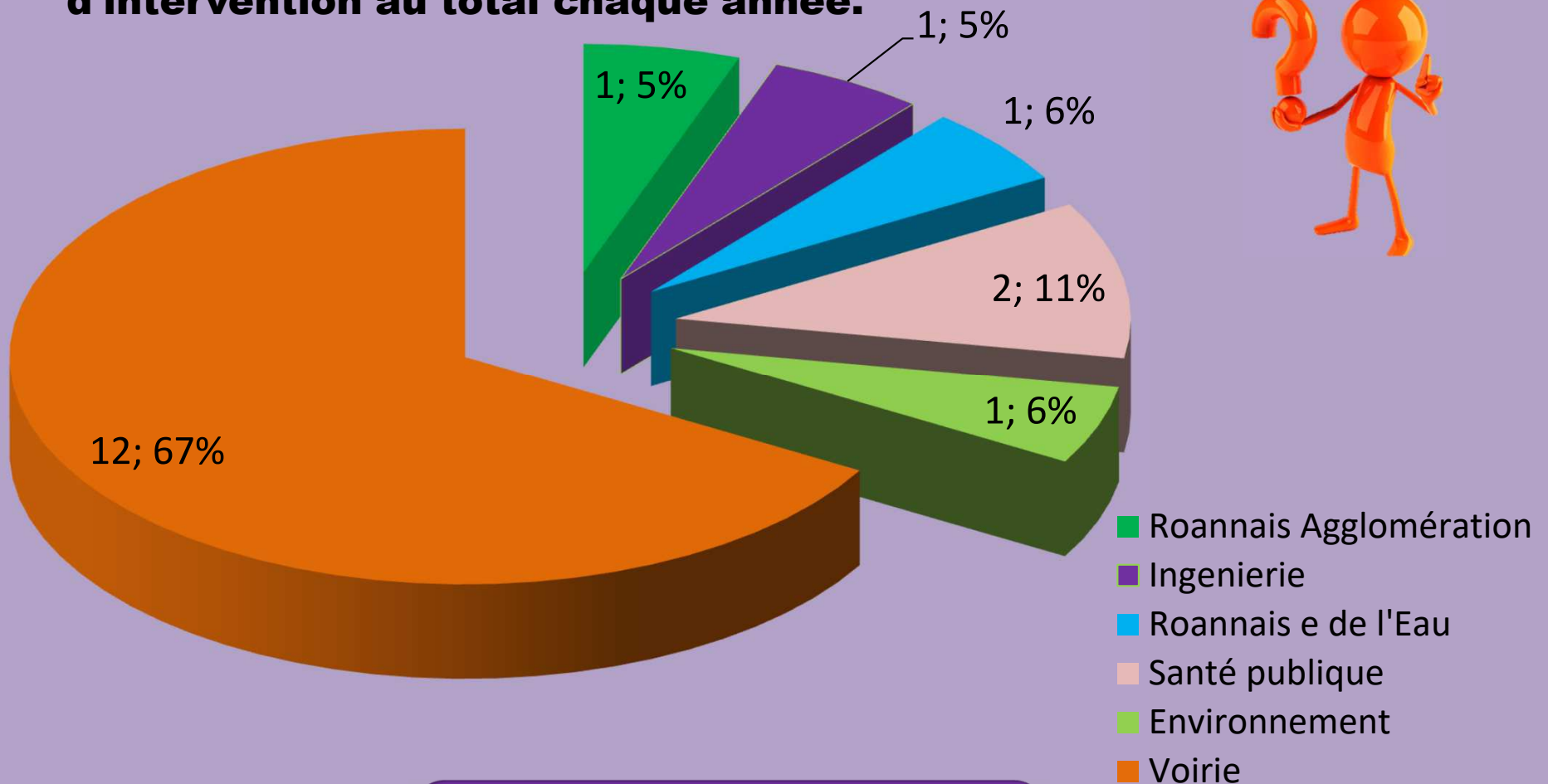


Projet du CME de marquage des avaloirs pour sensibiliser le public à ne pas jeter de déchets.





Pour information : + ou - 1 500 demandes citoyennes chaque année avec + de 80% de réponses favorables . Et + 3 000 demandes d'intervention au total chaque année.



18
Demandes




Environnement



Aménagement de la roseraie à l'espace Fontval créé en partenariat avec la roseraie Dorieux de Montagny et le lycée agricole de Roanne Chervé. 300 rosiers et 12 variétés.





Ingénierie

Aménagement cyclable au niveau de la base nautique permettant le maillage cyclable .





**Roannais
Agglomération**

**Place des
Cerisiers**

**Gestion des poubelles au niveau du carrefour avec
la rue de Villemontais.**



**Roannaise de
l'Eau**

**Rue du Moulin à
Vent**


Présence de rats au niveau du N° 100 de la rue.

Santé publique

Rue Clermont	Signalement avancée de toit dégradée au 1 rue de Clermont. Prise en compte service avec signalement propriétaire.
Bd Thiers	Constat lors de la marche active de la dégradation du mur d'enceinte de propriété à l'angle de la rue Bussery. Prise en compte service avec signalement propriétaire.

Voie publique

Demande de marquage sur trottoir de zones de présentation des bacs OM pour une meilleure gestion au niveau de la résidence le Rivage.





Mise en place d'un radar pédagogique.
Coût : 405 €



Aménagement d'un passage piéton aux normes PMR pour la continuité de cheminement piétons entre l'espace Fontval et Nauticum.





Aménagement de passages piétons aux normes PMR sur le carrefour avec l'impasse Fontval.





Réfection des trottoirs en continuité de cheminement de Coopération au collèège.





Demande d'aménagement de voirie de manière à sécuriser l'entrée du Faubourg.





Rue Bravard	Défaut de fixation de la plaque de regard située face au N°42. Coût :165 €
Rue J. Gougenot	Revêtement dégradé au niveau du collecteur face à la sortie des garages du groupe OPHEOR. Coût : 142,50€
Rue du Rivage	Réfection des trottoirs. Coût : 87 730 €
Bd de Thiers	Présence de nid de poule sur l'axe de voirie au niveau du Diapason. Coût : 217,50 €
Rue du Moulin à Vent	Présence de rats au niveau du N° 100. Coût : 142,50 €
Rue de Villemontais	Demande de vérification du carrefour à feux cligno St Clair.






Ingénierie



Réfection du revêtement de chaussée sur 800 ml. Pris en compte programme pluriannuel de réfection de voirie .
Coût estimé : 180 000€.



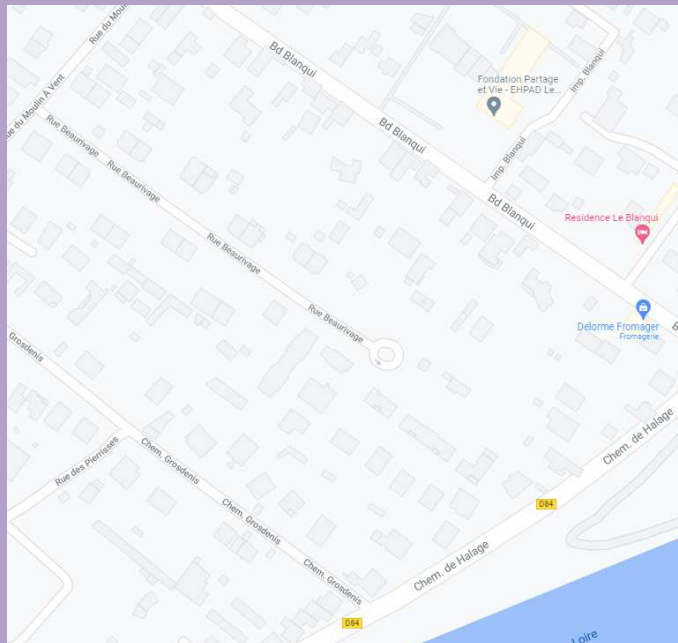


Réfection des trottoirs et avaloirs de la rue.





Gestion des servitudes des impasses privées.





Infos travaux












Entreprises	Adresse	Nature des travaux	Contraites de circulation
EUROVIA	Rue C. Bochard	Réfection partielle des trottoirs et refecion de la couche de roulement.	Restreinte avec possibilité de rue barrée par intermittence en fonction des travaux.
COLAS	Quai Fourcauld	Création d'aménagement cyclable long du quai.	Restreinte avec possibilité de rue barrée par intermittence en fonction des travaux.
SBTP	Rue des Ecoles	Renouvellement du réseau gaz et branchements.	Restreinte avec possibilité de rue barrée par intermittence en fonction des travaux.
LESCHEL et MILLET	Quai Lhemnier	Installation d'une vanne de régulation (assainissement).	Restreinte avec possibilité de rue barrée par intermittence en fonction des travaux.
EUROVIA	Rue du Moulin Paillason	Création accès parcelle J. Memoz .	Restreinte avec possibilité de rue barrée par intermittence en fonction des travaux.
SUBTERRA	Rue S. Mulsant	Réfection du collecteur d'assainissement par l'interieur.	Restreinte avec possibilité de rue barrée par intermittence en fonction des travaux.
LESCHEL et MILLET	Av du Polygone	Installation d'une vanne de regulation (assainissement).	Restreinte avec possibilité de rue barrée par intermittence en fonction des travaux.
SADE	Rue L. Ranvier	Renouvellement des branchements sur le réseau d'assainissement.	Restreinte avec possibilité de rue barrée par intermittence en fonction des travaux.
SBTP	Rue J. Richepin	Renouvellement du reseau Gaz.Réfection définitive des enrobés sur la chaussée et les trottoirs béton.	Restreinte avec possibilité de rue barrée par intermittence en fonction des travaux.



Domaine	Adresse	Designations	Observations	
Roannais Agglomération	Tous quartiers	Consultation baromètre des villes cyclables.	https://barometre.parlons-velo.fr/	
CCAS	Tous quartiers	Numéro unique pour les séniors.	04.26.24.10.16	
Sécurité-Santé Publique	Tous quartiers	Centre de vaccination COVID-19.	https://www.aggloroanne.fr/actualites-pages-speciales/vaccination-covid-19-3074.html	
Sécurité-Santé Publique	Tous quartiers	Centre de vaccination COVID-19.	Le nouveau centre de vaccination se trouve au Fuyant (ancienne école) à partir du mercredi 1er Septembre à 9h. Les prises de rendez-vous se font toujours par internet sur Doctolib ou par téléphone au 04 75 05 63 60	
Sécurité-Santé Publique	Tous quartiers	Toutes les infos pratiques COVID-19.	https://www.aggloroanne.fr/covid-19-toutes-les-informations-2978.html	
Tous domaines	Tous quartiers	Application pour smartphone:" Roanne ,l'appli".Tout Roanne dans la poche.	Application pour smartphone : Roanne,l'appli	
Communication	Tous quartiers	Mag Roanne – Mars 2019- 1er magazine municipal 100% en réalité augmentée	Application pour smartphone : SnapPress	
Sécurité-Santé Publique	Tous quartiers	Site et application pour déclaration odeurs	https://www.atmo-odo.fr/odoaura https://www.youtube.com/watch?v=2YHFKHn0IzY	
Police Municipale	Tous quartiers	Centre de protection urbain CPU	04.77.44.42.44	
Horodateurs	Tous quartiers	Parking payant de 9h/12 et de 14h/18h -30 min gratuit /jour du lundi au vendredi et 2h gratuit le samedi.Paiement par pièces ,cartes bancaires et application mobile PrestoPark. Obligation de saisir la plaque d'immatriculation à chaque stationnement payant.	https://www.aggloroanne.fr/au-quotidien/deplacements/stationnement-1426.html	
Horodateurs	Tous quartiers	Lien application paiement par mobile PrestoPark	https://www.aggloroanne.fr/deplacements/stationnement/prix-du-paiement-a-l-horodateur-2034.html	
Horodateurs	Tous quartiers	Lien application paiement parking par mobile Whoosh	https://www.whooshstore.fr/	
Horodateurs	Tous quartiers	Les abonnements stationnements	https://www.aggloroanne.fr/deplacements/stationnement/les-abonnements-2036.html	
Horodateurs	Tous quartiers	STOP Fourrière	https://www.aggloroanne.fr/deplacements/stationnement/stop-fourriere-2038.html	
Urbanisme	Tous quartiers	Guide pour les ravalements de façade	https://www.aggloroanne.fr/habitat/aides-a-l-habitat/ravalements-de-facades-311.html	
Fibre optique	Toutes voiries	Fibre optique dans le Quartier ,réseau 100% fibre orange.Pour éligibilité :lien orange + adresse.Couverture totale 2020	https://reseaux.orange.fr/cartes-de-couverture/fibre	










Infos diverses

Fibre optique	Toutes voiries	Fibre optique dans le Quartier ,réseau SFR Numericâble existant fibre /filaire.Pour éligibilité :lien SFR + adresse.	http://www.sfr.fr/carte-coverture-reseau-sfr-fibre-optique/	
Fibre optique	Toutes voiries	Informations sur le developpement de la fibre optique sur l'ensemble du territoire	https://cartefibre.arcep.fr/	
Roannais Agglomération	Toutes voiries	Service collecte ordures ménagères	Du lundi au vendredi de 8h30 à 16h non-stop. 0800173450	
Roannais Agglomération	Toutes voiries	Service gratuit de ramassage des encombrants pour les particuliers - entreprise C3R	0 800 00 08 56	
Roannais Agglomération	Toutes voiries	Reglemntation des apports aux PAV - 0 800 17 34 50	https://www.aggloroanne.fr/au-quotidien/dechets/tri-des-dechets-166.html	
Roannais Agglomération	Toutes voiries	Le réseau public de bornes de recharge du département de la Loire	https://www.mobiloire.fr/	
Roannais Agglomération	Toutes voiries	Pour les véhicules électriques ,gratuité sur l'ensemble des places de stationnement et gratuité de la recharge électrique	Nouvelle borne de rechargement : 25 supplémentaire sur Roannais Agglomération (dont 15 sur Roanne)	
Santé	Toutes voiries	Localisation des défibrillateurs sur la commune	Applications Android et Iphone localisation défibrilateur RMC-BFM	
Sécurité-Santé Publique	Toutes voiries	Service Sécurité-Accessibilité-Santé Publique-Developpement Durable	04.77.23.21.27 - 04.77.23.21.28 - 04.77.23.21.41	



Infos diverses

Sécurité-Santé Publique	Toutes voiries	Que faire en cas de risques majeurs	https://www.agglo-roanne.fr/fileadmin/Agglo-roanne.fr/3_Au_quotidien/Prevention_et_securite/Prevention_des_risques_majeurs/2017-03-RISQUES_MAJEURS_.pdf	
Sécurité-Santé Publique	Toutes voiries	Système d'alerte et d'information des populations	Application pour smartphone	
Service	Tous quartiers	Statistique demandes	1357 demandes citoyennes en 2018 avec 81% de réponses favorables. 3021 demandes d'intervention au total en 2018	
Service	Tous quartiers	Effacement de TAG : opération gratuite effectuée par le service bâtiment "brigade antitag"	Conditions : - le tag visible de la rue - convention entre le propriétaire et les services de la ville de Roanne (en cas de dégradation lors de l'invention) soit signée. Signalements superviseur.	
Service	Tous quartiers	Service Proximité	proxi@ville-roanne.fr	
Service	Tous quartiers	Service Proximité	Olivier JANDARD - 06.16.63.61.95	
Service	Tous quartiers	Service Proximité	Superviseur : Vincent DI MARCO - 06.38.81.39.78	



Patrimoine/Animation

Retour sur la distribution de papillotes dans les écoles

30 Novembre

Ecole Primaire Clermont

Ecole du Mayollet

Ecole Montessori

Retour de cette initiative sur roanne.fr, les réseaux sociaux (roanne événements) et dans le mini-mag du 17 janvier (retour global).

Retour sur les animations de Noël



Conseil de
Quartier
CLERMONT



Projet Totems Loire 2

Conseil de
Quartier
CENTRE

Conseil de
Quartier
CLERMONT

Conseil de
Quartier
**BORDS DE
LOIRE**

Irrésistible
Roannais



- Totems sur le fleuve Loire : *faune, flore, activités nautiques, passé industriel...*
- Premier repérage passerelle Renaison – base nautique du Halage
- Panneaux bois, s'intégrant sur le site / articulation avec la signalétique déjà existante
- Travail en sous-commissions thématiques



Point sur les animations 2022


INDREZIEUX BOUTHEON

Centre Technique Municipal - Rue des Garennes
 BALBIGNY Parking cinéma, près du pont
 BOEN/LIGNON Point Tarray
 BOISSET LES MONTROND Salle des sports
 CHAGNON Place du village
 CHAMPOLY (PAYS D'UNIFÉ) www.ccpu.fr
 CHAUSSETIERRE (PAYS D'UNIFÉ) www.ccpu.fr
 CHÉRIER (PAYS D'UNIFÉ) www.ccpu.fr
 CHÉMERAUX (PAYS D'UNIFÉ) www.ccpu.fr
 CUISSE Etang du Gour de Pouillon
 FEURS Chemin du Gourg de rando
 JURE (PAYS D'UNIFÉ) www.ccpu.fr
 LA TULLÈRE (PAYS D'UNIFÉ) www.ccpu.fr
 LES SAILLES (PAYS D'UNIFÉ) www.ccpu.fr
 MABLY Carrière aux oiseaux
 MARCLOPT Église
 MONTREISON Pont St Jean
 NERVILLEUX Place de la mairie

PIGHEUX

PONCONS Mairie de Poncons
 PONZILLY SOUS CHARLIEU Port de la Loire - Parking Abel Dupont
 NOANNE Pont Fontval - accès impasse Sampaix
 NOANNE Esplanade des Mariniers
 SAILLÉ SOUS COUZAN Centre culturel
 SAINT CYPRIEN Parvis de la mairie
 SAINT GALMIER kiosque Baditt
 SAINT PAVL EN COMBOLLON Base nautique de la Vigie
 SAINT PRIEST LA ROCHE Château de la Roche
 VICTOR SUR LOIRE Le Port
 ST GEORGES DE BAZELLE Place de la Mairie
 ST JUST EN CHEVALLEY (PAYS D'UNIFÉ) www.ccpu.fr
 ST JUST ST RAMBERT Ancien pont
 St Marcel d'Orlé (PAYS D'UNIFÉ) www.ccpu.fr
 ST PAUL DE VEZELIN La Voirdiat
 ST PRIEST LA PROGNIE (PAYS D'UNIFÉ) www.ccpu.fr
 ST ROMAIN D'UNIFÉ (PAYS D'UNIFÉ) www.ccpu.fr
 VEAUCHEFFE Carrières de Piorot

Opération « J'aime ma Loire propre »

Marche environnementale de ramassage de déchets

Deux points de départ le 5 mars 2022 dès 8h30 :

Un départ au Pont Fontval

Un départ Esplanade des Mariniers

VENEZ NOMBREUX !

- Défilé de l'ASR XV pour ses 120 ans (départ de Giraud pour arrivée placette du théâtre) le samedi 5 mars

- Ciné Court Animé du 28 mars au 2 avril – 13^{ème} édition



- Tout Roanne Court le dimanche 3 avril



- Défi sportif « Pour qu'Eden et Abel vivent », place de l'hôtel de ville le samedi 16 avril
- Défilé de mode Vitrines de Roanne, rues piétonnes et place du marché le samedi 14 mai



Questions diverses

Compte rendu synthétique des demandes de voirie



Demandes réalisées

18

Domaine	Adresse	Designation	Observation	Demande
Environnement	Espace Fontval	Aménagement de la roseraie à l'espace Fontval créé en partenariat avec la roseraie Dorieux de Montagny et le lycée agricole de Roanne Chervé.		
Ingénierie	Base Nautique	Aménagement cyclable au niveau de la base nautique permettant le maillage cyclable .		
Roannais Agglomération	Place des Cerisiers	Gestion des poubelles au niveau du carrefour avec la rue de Villemontais.	Orientation service OM Roannais Agglomération.	38125
Roannaise de l'Eau	Rue du Moulin à Vent	Présence de rats au niveau du N° 100 de la rue.	Orientation Roannaise de l'Eau.	40023
Santé publique	Rue Clermont	Signalement avancée de toit dégradée au 1 rue de Clermont.	Prise en compte service avec signalement propriétaire.	40931
Santé publique	Bd Thiers	Constat lors de la marche active de la dégradation du mur d'enceinte de propriété à l'angle de la rue Bussery.	Prise en compte service avec signalement propriétaire.	40932

Compte rendu synthétique des demandes de voirie

Voie Publique	Bd Blanqui	Demande de marquage sur trottoir de zone de présentation des bacs OM pour une meilleure gestion au niveau de la résidence le Rivage.		
Voie Publique	Rue Bravard	Défaut de fixation de la plaque de regard située face au N°42.	Coût : 165 €.	37360
Voie Publique	Rue Clermont	Mise en place d'un radar pédagogique.	Coût : 405 €	40022
Voie Publique	Rue J. Gougenot	Revêtement dégradé au niveau du collecteur face à la sortie des garages du groupe OPHEOR.	Coût : 142,50 €	39553
Voie Publique	Rue G. Plasse	Aménagement d'un passage piéton aux normes PMR pour la continuité de cheminement piétons entre l'espace Fontval et Nauticum.		36830
Voie Publique	Rue du Rivage	Réfection des trottoirs.	Coût : 87 730 €	30728
Voie Publique	Rue L. Sampaix	Aménagement de passages piétons aux normes PMR sur le carrefour avec l'impasse Fontval.		
Voie Publique	Rue L. Sampaix	Réfection des trottoirs en continuité de cheminement de Coopération au collèège.	Programme annuel voirie de réfection de trottoir .	30727
Voie Publique	Bd de Thiers	Présence de nid de poule sur l'axe de voirie au niveau du Diapason.	Coût: 217,50 €.	38114

Compte rendu synthétique des demandes de voirie

Voie Publique	Rue du Moulin à Vent	Présence de rats au niveau du N° 100.	Coût : 142,50 €	38136
Voie Publique	Rue de Villemontais	Demande de vérification du carrefour à feux cligno St Clair.		40967
Voie Publique	Rue de Villemontais	Demande d'aménagement de voirie de manière à sécuriser l'entrée du Faubourg.		

Photo avant - après sur PowerPoint

Demandes en cours

20

Domaine	Adresse	Designation	Observation	Demande
Ingenierie	C. Bochard	Réfection du revêtement de chaussée sur 800 ml.	Pris en compte programme pluriannuel de réfection de voirie .Coût estimé : 180 000€.	
Ingenierie	Bd Blanqui	Etude de mise en place d'un plateau surélevé au niveau de la résidence.de mise en place d'un plateau surélevé au niveau de la résidence. Pris en compte dans le projet global de restructuration du boulevard.	Etude effectué avec un plateau surélevé de 20m.Estimation 16 804,20€.	20262
Ingenierie	Fg Clermont	Etude de circulation sur le faubourg .Même problématique que sur le faubourg de Mulsant.		
Ingenierie	Parking Fontallon	Rénovation et déplacement de l'aire de jeux.	Travaux prévus début 2022 pour un coût estimatif de 105 000 €.	

Compte rendu synthétique des demandes de voirie

Ingenierie	Plan vélo	Aménagements liés à la pratique du vélo rue du Moulion à Vent,rue de Commières,Levée du Renaison et rue Hoche.		
Ingenierie	Quai du Renaison	Etude d'aménagement des Berges afin de relier le projet des Bords de Loire.Orientations définies prises en compte lors de réunions.	En cours d'études.Concertation débutée. Travaux courant 2021 - 2022.	20260
Ingenierie	Rue des Vernes	Réfection totale des trottoirs en terre en enrobé à proposer au programme voirie annuel ,prise en compte de l'implantation de surbaissés au niveau des nouvelles résidences.	Programme voirie annuel.	11436
Roannais Agglomération	Place G. Péri	Demande de renouvellement des colonnes des PAV par des modèles en bois. Orientation au service Roannais Agglomération.		
Roannais Agglomération	Ch Villerest	Demande de mise en place de PAV.		41172
Voie Publique	Rue Cancalon	Demande de passage piéton au niveau de l'aire de jeux.		41195
Voie Publique	Rue de la Convention	Etude d'aménagement sur le système prioritaire avec la rue Lavoisier.		32467
Voie Publique	Rue de la Convention	Demande d'implantation d'un passage piéton au niveau du carrefour avec la rue du Moulin à Vent .Soumis à validation élu.		
Voie Publique	Rue Descartes	Demande d'aménagement stationnement ou cyclables suite comportements usagers.Traitement des différents carrefours de la rue.		
Voie Publique	Foyer Suzanne LACORE	Mise en place d'un cheminement mal voyant entre le portail et la porte d'entrée du foyer.	Relance service pour intervention.	19814

Compte rendu synthétique des demandes de voirie

Voie Publique	Rue Lakanal	Demande du Goupe scolaire d'aménagement sécuritaire aux abords .	Concertation prochaine des riverains.	
Voie Publique	Rue Etienne Marcel	Demande de possibilité de changement de circulation et de stationnement de la rue.Demande de Mme HADJAB pour la prise en compte dans cette opération d'une place PMR au niveau de son domicile.		31655
Voie Publique	Rue L. Ranvier	Réfection des trottoirs notamment au niveau du N°100 et du 82 au 84,du 76,du 34 et du 5 au 11.	Programme annuel voirie de réfection de trottoir .	30720
Voie Publique	Carrefour Sampaix	Aménagements d'accessibilité Pmr du carrefour avec la mise en place d'un cheminement sécuritaire.		
Voie Publique	Bd Thiers	Demande de déplacement de deux candélabres double foyers actuellement obstrués par des arbres.		41192
Voie Publique	Bd Thiers	Demande de complément d'aménagements sur le passage piéton du bd au niveau du carrefour avec la rue J. Bussery.		41193

Info travaux	févr-22	9	
--------------	----------------	----------	--






Entreprises	Adresse	Nature des travaux	Contraites de circulation	i
EUROVIA	Rue C. Bochart	Réfection partielle des trottoirs et refection de la couche de roulement.	Restreinte avec possibilité de rue barrée par intermittence en fonction des travaux.	

Compte rendu synthétique des demandes de voirie

COLAS	Quai Fourcauld	Création d'aménagement cyclable long du quai.	Restreinte avec possibilité de rue barrée par intermittence en fonction des travaux.	
SBTP	Rue des Ecoles	Renouvellement du réseau gaz et branchements.	Restreinte avec possibilité de rue barrée par intermittence en fonction des travaux.	
LESCHEL et MILLET	Quai Lherminier	Installation d'une vanne de régulation (assainissement).	Restreinte avec possibilité de rue barrée par intermittence en fonction des travaux.	
EUROVIA	Rue du Moulin Paillasson	Création accès parcelle J. Mermoz .	Restreinte avec possibilité de rue barrée par intermittence en fonction des travaux.	
SUBTERRA	Rue S. Mulsant	Réfection du collecteur d'assainissement par l'intérieur.	Restreinte avec possibilité de rue barrée par intermittence en fonction des travaux.	
LESCHEL et MILLET	Av du Polygone	Installation d'une vanne de régulation (assainissement).	Restreinte avec possibilité de rue barrée par intermittence en fonction des travaux.	
SADE	Rue L. Ranvier	Renouvellement des branchements sur le réseau d'assainissement.	Restreinte avec possibilité de rue barrée par intermittence en fonction des travaux.	
SBTP	Rue J. Richepin	Renouvellement du réseau Gaz. Réfection définitive des enrobés sur la chaussée et les trottoirs béton.	Restreinte avec possibilité de rue barrée par intermittence en fonction des travaux.	















Compte rendu synthétique des demandes de voirie

Domaine	Adresse	Designations	Observations	I
Roannais Agglomération	Tous quartiers	Consultation baromètre des villes cyclables.	https://barometre.parlons-velo.fr/	
CCAS	Tous quartiers	Numéro unique pour les séniors.	04.26.24.10.16	
Sécurité-Santé Publique	Tous quartiers	Centre de vaccination COVID-19.	https://www.aggloroanne.fr/actualites-pages-speciales/vaccination-covid-19-3074.html	
Sécurité-Santé Publique	Tous quartiers	Centre de vaccination COVID-19.	Le nouveau centre de vaccination se trouve au Fuyant (ancienne école) à partir du mercredi 1er Septembre à 9h.	
Sécurité-Santé Publique	Tous quartiers	Toutes les infos pratiques COVID-19.	https://www.aggloroanne.fr/covid-19-toutes-les-informations-2978.html	
Tous domaines	Tous quartiers	Application pour smartphone:" Roanne ,l'appli".Tout Roanne dans la poche.	Application pour smartphone : Roanne,l'appli	
Communication	Tous quartiers	Mag Roanne – Mars 2019- 1er magazine municipal 100% en réalité augmentée	Application pour smartphone : SnapPress	
Sécurité-Santé Publique	Tous quartiers	Site et application pour déclaration odeurs	https://www.atmo-odo.fr/odoaura https://www.youtube.com/watch?v=2YHFKHn0IzY	
Police Municipale	Tous quartiers	Centre de protection urbain CPU	04.77.44.42.44	

Compte rendu synthétique des demandes de voirie

Horodateurs	Tous quartiers	Parking payant de 9h/12 et de 14h/18h -30 min gratuit /jour du lundi au vendredi et 2h gratuit le samedi.Paiement par pièces ,cartes bancaires et application mobile PrestoPark. Obligation de saisir la plaque d'immatriculation à chaque stationnement payant.	https://www.agglo-roanne.fr/au-quotidien/deplacements/stationnement-1426.html	
Horodateurs	Tous quartiers	Lien application paiement par mobile PrestoPark	https://www.agglo-roanne.fr/deplacements/stationnement/prix-du-paiement-a-l-horodateur-2034.html	
Horodateurs	Tous quartiers	Lien application paiement parking par mobile Whoosh	https://www.whooshstore.fr/	
Horodateurs	Tous quartiers	Les abonnements stationnements	https://www.agglo-roanne.fr/deplacements/stationnement/les-abonnements-2036.html	
Horodateurs	Tous quartiers	STOP Fourrière	https://www.agglo-roanne.fr/deplacements/stationnement/stop-fourriere-2038.html	
Urbanisme	Tous quartiers	Guide pour les ravalements de façade	https://www.agglo-roanne.fr/habitat/aides-a-l-habitat/ravalements-de-facades-311.html	
Fibre optique	Toutes voiries	Fibre optique dans le Quartier ,réseau 100% fibre orange.Pour éligibilité :lien orange + adresse.Couverture totale 2020	https://reseaux.orange.fr/cartes-de-couverture/fibre	
Fibre optique	Toutes voiries	Fibre optique dans le Quartier ,réseau SFR Numericâble existant fibre /filaire.Pour éligibilité :lien SFR + adresse.	http://www.sfr.fr/carte-couverture-reseau-sfr-fibre-optique/	
Fibre optique	Toutes voiries	Informations sur le developpement de la fibre optique sur l'ensemble du territoire	https://cartefibre.arcep.fr/	
Roannais Agglomération	Toutes voiries	Service gratuit de ramassage des encombrants pour les particuliers - entreprise C3R	0 800 00 08 56	

Compte rendu synthétique des demandes de voirie

Roannais Agglomération	Toutes voiries	Reglementation des apports aux PAV - 0 800 17 34 50	https://www.agglo-roanne.fr/au-quotidien/dechets/tri-des-dechets-166.html	
Roannais Agglomération	Toutes voiries	Service collecte ordures ménagères	Du lundi au vendredi de 8h30 à 16h non-stop. 0800173450	
Roannais Agglomération	Toutes voiries	Le réseau public de bornes de recharge du département de la Loire	https://www.mobilore.fr/	
Roannais Agglomération	Toutes voiries	Pour les véhicules électriques ,gratuité sur l'ensemble des places de stationnement et gratuité de la recharge électrique	Nouvelle borne de rechargement : 25 supplémentaire sur Roannais Agglomération (dont 15 sur Roanne)	
Santé	Toutes voiries	Localisation des défibrillateurs sur la commune	Applications Android et Iphone localisation défibrillateur RMC-BFM	
Sécurité-Santé Publique	Toutes voiries	Service Sécurité-Accessibilité-Santé Publique-Developpement Durable	04.77.23.21.27 - 04.77.23.21.28 - 04.77.23.21.41	
Sécurité-Santé Publique	Toutes voiries	Que faire en cas de risques majeurs	https://www.agglo-roanne.fr/fileadmin/Agglo-roanne.fr/3_Au_quotidien/Prevention_et_securite/Prevention_des_risques_majeurs/2017-03-RISQUES_MAJEURS_.pdf	
Sécurité-Santé Publique	Toutes voiries	Système d'alerte et d'information des populations	Application pour smartphone	
Service	Tous quartiers	Statistique demandes	1357 demandes citoyennes en 2018 avec 81% de réponses favorables.	
Service	Tous quartiers	Effacement de TAG: opération gratuite effectuée par le service batiment "brigade antitag"	Conditions : - le tag visible de la rue - convention entre le propriétaire et les services de la ville de Roanne (en cas de	
Service	Tous quartiers	Service Proximité	proxi@ville-roanne.fr	
Service	Tous quartiers	Service Proximité	Olivier JANDARD - 06.16.63.61.95	

Compte rendu synthétique des demandes de voirie

Service	Tous quartiers	Service Proximité	Superviseur : Vincent DI MARCO - 06.38.81.39.78	
---------	----------------	-------------------	--	---